



ÉTONNER
Ardenne
ENCHANTER

À vélo et à pied

dans les Ardennes françaises



2020

www.ardennes.com



Crédits photographiques

Couverture Gerry Patterson - Istock - Horizon-bleu.com - Carlo Oliveira. — Pages intérieures D. Truillard, Laëtis reportage 2012, Val d'Ardenne tourisme, Corno van den Berg, AmazingPlaces.com, ADT Haute-Marne, La Meuse à Vélo, P.N.R. Ardennes, Céline Lecomte, Luc Delhaye, Ardenne Mega Trail, P. Lecocq, R. Moss, B. Gouhoury, Relais équestre des Récolets, J.-M. Lecomte, Direction de la communication du CD08, E. Crametz, ADT08 AL.

Conception graphique Alexis Léger — Cartographie Actual +33 (0)3 25 71 20 20.



→ À LA DÉCOUVERTE DES ARDENNES



Dans les Ardennes, la balade est un plaisir et la nature est une reine incontestée...

Ce guide vous propose de nombreuses idées de balades à pied ou à vélo pour partir à la découverte des différents paysages du département. Le nom du département en atteste. Il n'y a pas « une » mais « des » Ardennes avec une étonnante diversité de paysages.

Découvrez aussi les pistes cyclables aménagées en bord de Semoy, le long de l'Ennemanne, au Sud de Sedan, et sur l'ancien chemin de halage, le long de la Meuse, la Voie verte Trans-Ardennes, qui traverse le Parc naturel régional des Ardennes.

Nous vous souhaitons de belles balades dans les Ardennes !

**REJOIGNEZ TOURISME
EN ARDENNES**



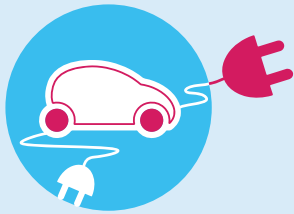
#ARDENNES

WWW.ARDENNES.COM

AGENCE DE DÉVELOPPEMENT TOURISTIQUE
DES ARDENNES

24 PLACE DUCALE • BP 419
08107 CHARLEVILLE-MÉZIÈRES CEDEX, FRANCE

.....
**Conseil : avant de partir en balade, assurez-vous de ne pas être en zone
et période de chasse. Renseignements : www.fdc08.com**



Roulez branchés !

@ArdenneMétropole

bornes de
recharge à
disposition

149

32

voitures
électriques
en location

Pour utiliser les bornes ou louer une voiture :

www.clem.mobi



Clem'
DE L'ÉNERGIE QUI CIRCULE.

Informations au

01 86 86 85 85

du lundi au vendredi de 9 h à 18 h

www.ardenne-metropole.fr

ARDENNE
METROPOLE
Mobilité Électrique

SOMMAIRE



À vélo

→ P. 7



À VTT

→ P. 21



À pied

→ P. 27



À cheval, avec un âne,
en rosalie, en gyropode,
en trottinette tout terrain

→ P. 41



ADRESSES UTILES

→ COMITÉ DÉPARTEMENTAL DE
RANDONNÉE PÉDESTRE
3, rue Jacquemart Templeux
08000 Charleville-Mézières
Tél. : 03 24 26 55 95 - cdrp08@orange.fr
ardennes.ffrandonnee.fr


→ COMITÉ DÉPARTEMENTAL DE CYCLOTOURISME
14, rue du Mellier
08000 Prix Les Mézières
Tél. : 03 24 37 02 14
club.quomodo.com/codep08decyclotourisme

→ COMITÉ DÉPARTEMENTAL DE
TOURISME ÉQUESTRE
Grande Rue
08110 Pure
Tél. : 06 08 40 39 47
www.cdte08.ffe.com

→ PARC NATUREL RÉGIONAL DES ARDENNES
Maison du Parc naturel régional des Ardennes
Route de Sécheval
08150 Renwez
Tél. : 03 24 42 90 57
www.parc-naturel-ardennes.fr

→ MÉTÉO FRANCE ARDENNES
Pensez à vous informer sur la météo avant de partir en randonnée : www.meteofrance.com

Lac des Vieilles Forges



Parc Argonne Découverte




Place Ducale à Charleville-Mézières



Gîtes de France Ardennes



 +33(0)3.24.56.89.65

Mail : contact@gites-de-france-ardennes.com

Visitez nos hébergements sur

www.gites-de-france-ardennes.com





→ UN PARC NATUREL AU COEUR DE L'ARDENNE

Labellisé en 2011, pour la richesse et la qualité de son patrimoine naturel et culturel, le Parc naturel régional des Ardennes (PNR) surprend par la diversité de ses paysages. Il s'étend au nord des Ardennes, des méandres boisés des vallées de Meuse et de Semoy, aux landes tourbeuses du plateau de Rocroi, en passant par les vallons bocagers de la Thiérache. Sept types d'habitat : marais tourbeux et rièzes, pelouses sèches calcaires, escarpements rocheux, massif forestier, cavités et ardoisières, rivières et zones humides, bocage. Une faune et une flore particulières : hibou grand-duc, cigogne noire, chouette de Tengmalm, castor d'Europe, Drosera, Orchis des sphaignes, etc.



LE PARC EN BREF

- 92 communes et 1 ville-porte (Charleville-Mézières) ;
- 117 000 hectares ;
- 400 km de sentiers VTT ;
- 300 km d'itinéraires de randonnée pédestre balisés ;
- 13 parcours de trails pour 216 km d'itinéraires ;
- 100 km de voie verte ;
- 3 sites d'escalade.

AGENDA

Les « Rendez-vous du parc »
de février à novembre :

ateliers, visites guidées,
conférences-débats,
manifestations culturelles...

Découvrez cet écrin accompagnés des guides du parc. Pour tout savoir sur les rendez-vous du parc, consultez www.parc-naturel-ardennes.fr

Pour davantage de renseignements : Parc naturel régional des Ardennes, Maison du parc (route de Sécheval) 08150 Renwez. Tél. +33 (0)3 24 42 90 57 - www.parc-naturel-ardennes.fr

TESTEZ NOS PRODUITS SUR VOTRE CIRCUIT FAVORI

DECATHLON
CHARLEVILLE-MEZIÈRES



**TEST
PRODUIT**

COMMENT ÇA MARCHE ?



CHOISISSEZ NOS PRODUITS
SIGNÉS DECATHLON



VOUS AVEZ 7 JOURS POUR TESTER
SUR VOTRE LIEU DE PRATIQUE



ACHETEZ CEUX QUE VOUS AIMEZ
OU RETOURNEZ-LES GRATUITEMENT

À VÉLO DANS LES ARDENNES



Du massif ardennais aux forêts de l'Argonne ou aux vallons de la Thiérache, les Ardennes offrent aux amoureux de la petite reine un terrain de jeu accessible à tous.

En parcourant cette brochure, vous découvrirez les nombreuses pistes cyclables, idéales pour les promenades en famille ou pour des sorties « relax ». Vous aurez accès également à tous les prestataires heureux d'accueillir les cyclistes, et pourrez vous préparer à des sorties sportives, en vous frottant aux dénivelés surprenants qui font la renommée des classiques ardennaises.

QUELQUES DATES À NOTER EN 2020

- Circuit des Ardennes International : 10, 11 et 12 avril
- Concentration départementale : 1^{er} mai
- Brevet cyclotouriste du massif ardennais : 31 mai
- Enduro de la Semoy : 13 et 14 juin
- Fête du vélo : 6 et 7 juin
- La Voie verte en Fête : début septembre

Retrouvez le calendrier des randonnées des clubs ardennais de cyclotourisme (FFCT)
sur : club.quomodo.com/codep08decyclotourisme

LOUER UN VÉLO ? RÉPARER UN VÉLO ?

Votre guide de location et de réparation de vélos à télécharger
sur www.ardennes.com > rubrique pratique > Brochures et guides





ACCUEIL VÉLO®



ACCUEIL VÉLO

Vélotouriste, découvreur d'un jour ou en long périple le long de la Voie verte Trans-Ardenne / La Meuse à vélo, ce label est fait pour vous. Lors de vos étapes, le temps d'une visite, d'un repas ou d'une nuit, les professionnels marqués *Accueil vélo* s'engagent à répondre à vos attentes.

Les structures concernées sont les hébergements, loueurs de vélo, réparateurs de vélo, offices de tourisme, sites de visites et de loisirs et les restaurants. Les professionnels répondent, selon leur type d'activité, à un cahier des charges précis pour un accueil et des services adaptés.





DANS LES HÉBERGEMENTS

Dans les hébergements, le label *Accueil vélo* garantit par exemple :

- la mise à disposition d'un abri couvert et sécurisé pour les vélos ;
- la possibilité de laver et sécher les tenues ;
- la possibilité de laver les vélos ;
- le prêt de matériel de réparation pour les petites avaries ;
- des suggestions d'itinéraires complets pour découvrir le territoire à vélo.



Alors, besoin d'un toit? Envie de louer un vélo pour parcourir la Voie verte Trans-Ardenne/La Meuse à vélo? Choisissez un prestataire *Accueil Vélo* !

Retrouvez-les sur :

www.ardennes.com, www.francevelotourisme.com et www.meuseavelo.eu



LES PISTES CYCLABLES



LA VOIE VERTE TRANS-ARDENNES

La dernière-née des voies vertes est aussi l'une des plus belles de France. De Givet, ville frontière reliée au réseau belge RAVEL, jusqu'à Remilly-Aillicourt en passant par Charleville et Sedan, cet itinéraire long de 121 km est aménagé sur l'ancien chemin de halage, le long de la Meuse. La Voie verte Trans-Ardenne ira à terme jusqu'à Mouzon (travaux en cours), soit un itinéraire total de 130 km, de Givet à Mouzon.

À pied, à vélo, en rosalie, à rollers, ou même à cheval, cet itinéraire, le long duquel on trouve de nombreuses possibilités pour se désaltérer et se restaurer, est accessible à tous.

La Voie verte Trans-Ardenne s'inscrit dans un vaste itinéraire européen, la Meuse à vélo, EuroVelo 19, qui propose une continuité d'itinéraire le long du fleuve, de la source de la Meuse en Haute-Marne jusqu'à son embouchure, près de Rotterdam (voir pages 12 et 13).



→ Plus d'infos sur la Voie verte Trans-Ardenne sur www.ardennes.com
et www.cd08.fr

Prendre son vélo dans le train ? Rien de plus simple aujourd'hui grâce aux nombreux services proposés par la SNCF. De plus, la SNCF met à votre disposition des abris à vélos dans de nombreuses gares desservies par la Voie verte.

Renseignements sur www.ter.sncf.com/grand-est et
www.francevelotourisme.com/contenus/preparation-et-conseils/train-velo





LA TRANS-SEMOYSIENNE (voir tracé p 16.)

Au départ de Monthermé, un circuit de toute beauté longe la Semoy sur 20 km, jusqu'à la frontière belge. Baptisée Trans-semoysienne, cette piste cyclable permet d'accéder aux plus belles vues sur cette pittoresque vallée, paradis des amoureux de la nature. Aménagé sur l'ancienne voie de chemin de fer qui longeait la rivière, cet itinéraire est jalonné de panneaux explicatifs qui présentent le patrimoine naturel de la vallée de la Semoy et l'histoire des hameaux traversés. Avant d'atteindre la Belgique et son réseau Ravel, la piste prend un peu de hauteur pour le plus grand plaisir des sportifs.

Circuit en téléchargement :

www.cc-valleesetplateaudardenne.fr/wp-content/uploads/2017/05/brochure_trans-semoysienne.pdf



LA VOIE VERTE DE L'ENNEMANE (Sud de Sedan, voir p 17.)

La Voie verte de l'Ennemanne longe le cours d'eau sur 9 km en empruntant l'emplacement de l'ancienne voie ferrée qui desservait jadis une multitude d'entreprises tournées principalement vers la métallurgie. Sur une largeur de 3 mètres, elle serpente entre les arbres, passe sur le cours d'eau et en zone humide via des pontons. Une signalétique, réalisée en lien avec les historiens locaux, met en valeur cette richesse historique.

L'Ennemanne naît sur le territoire de la commune de Raucourt-et-Flaba et coule du sud vers le nord sur une longueur de 11 km, traversant Haraucourt et Angecourt avant de se jeter dans la Meuse sur le territoire de Remilly-Aillicourt.



LA MEUSE À VÉLO, UNE EXPÉRIENCE INOUBLIABLE

La Meuse à Vélo, véloroute internationale, *EuroVelo 19*, constitue un beau défi pour les cyclistes plus ou moins expérimentés.

Que vous optiez pour une journée de flânerie ou pour l'itinéraire complet qui, par ailleurs, se découpe aisément en étapes journalières, une signalisation spécifique vous permet de suivre l'itinéraire.

En suivant un axe sud-nord, la route démarre sur le plateau de Langres, à la source de la Meuse, puis passe près du massif des Vosges, avant de se diriger vers Verdun, Sedan, Charleville-Mézières, Monthermé, Givet.

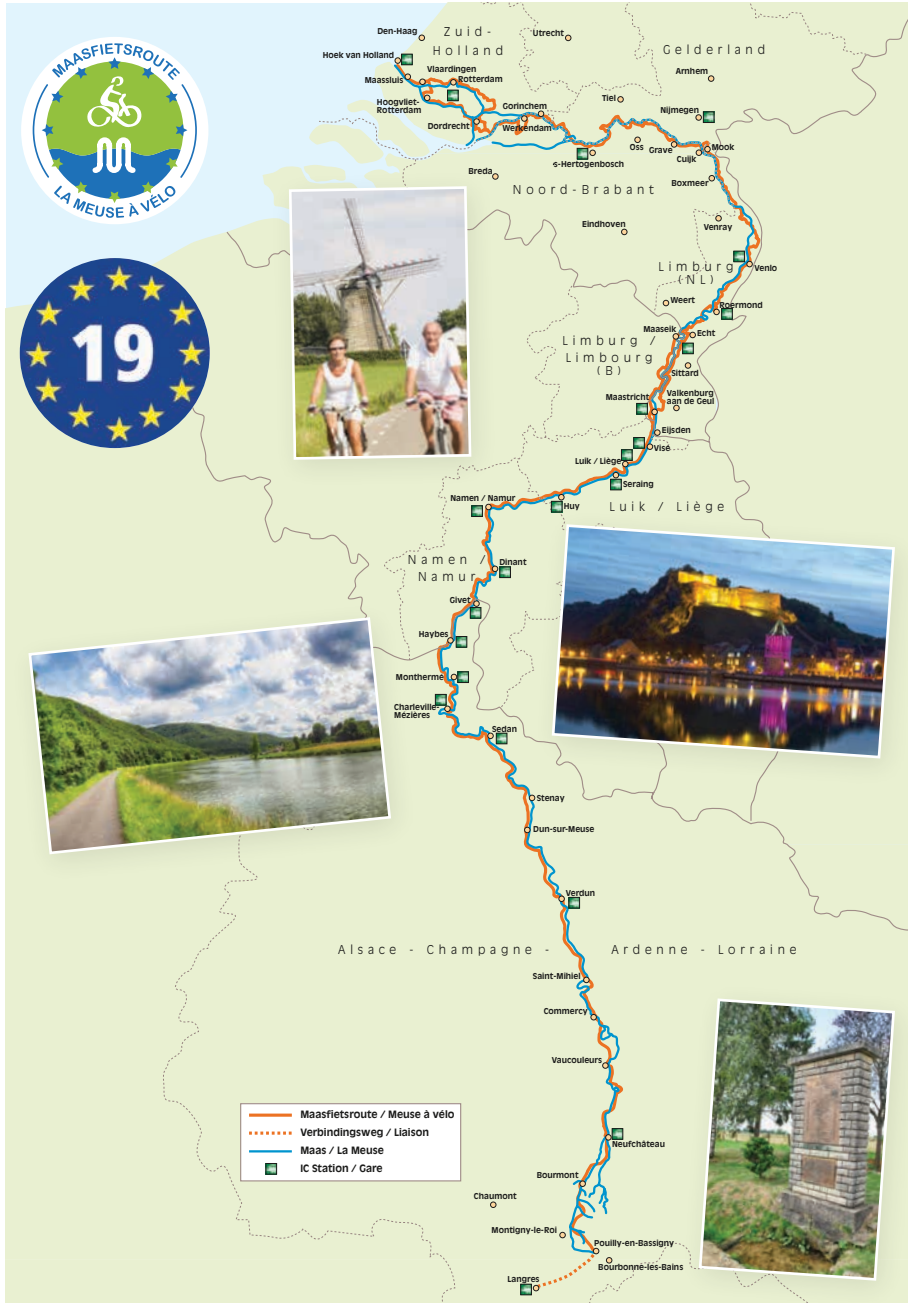
En Belgique, Dinant, Namur ou Liège sont des étapes incontournables du circuit. Aux Pays-Bas, l'itinéraire traverse Maastricht, puis Rotterdam, et enfin Hoek van Holland où la Meuse se jette dans la mer du Nord.

L'histoire de la Meuse et de ses habitants, ses paysages variés, et ses villages accueillants n'auront plus de secret pour vous.

Vous trouverez de plus amples informations à propos des activités, des lieux de séjour, des rencontres culinaires et des questions pratiques sur www.meuseavelo.eu

Téléchargez le guide de La Meuse à vélo en France sur www.ardennes.com





À CMz, les berges de Meuse
s'offrent aux promeneurs



Une bouffée d'oxygène
en plein cœur de la ville



VOIE VERTE CHARLEVILLE-MÉZIÈRES (MONTCY-NOTRE-DAME) / NOUZONVILLE

Échappez-vous de la ville pour découvrir la Voie verte Trans-Ardennes.

17 km (aller-retour) - 2 h

Niveau facile

→ Situation : au nord de Charleville-Mézières. Départ au pont de Montcy-Notre-Dame.

→ Balisage : suivre la Voie verte.

Rejoindre l'autre rive pour le retour en passant par le pont de Nouzonville.





EN SUIVANT LA VOIE TOURISTIQUE TRANS-SEMOYSIENNE

Cette boucle offre les plus belles vues sur la pittoresque vallée de la Semoy, eau vive de l'Ardenne, paradis des randonneurs et des amoureux de la nature. Cette piste cyclable relie Monthermé (passage de la Voie verte) à la frontière belge en longeant la Semoy. Le circuit proposé est une boucle qui vous permet de revenir sur vos pas au départ de Monthermé.

15 km – 2 h

Niveau moyen

→ Situation : Monthermé à 18 km au nord de Charleville-Mézières

→ Balisage : oui





VOIE VERTE DE L'ENNEMANE

L'Ennemane, petit cours d'eau à l'identité bien marquée, naît sur le territoire de la commune de Raucourt-et-Flaba. Il coule du sud vers le nord, sur une longueur de 11 km, dans une vallée étroite au passé industriel très riche, traversant Haraucourt et Angecourt avant de se jeter dans la Meuse sur le territoire de Remilly-Aillicourt.

18 km - 1 h 30

Niveau facile

→ Situation : Raucourt-et-Flaba, à 15 km au sud de Sedan

→ Balisage : oui





CIRCUIT EN ARGONNE

Traversée par son immense forêt de feuillus, l'Argonne propose de nombreux circuits à la découverte de ses villages authentiques. Cet itinéraire vous offre en plus quelques monuments remarquables, à l'ombre des chênes majestueux.

45 km - 3 h

Niveau moyen

→ Situation : Buzancy, à 35 km au sud de Sedan

→ Balisage : non



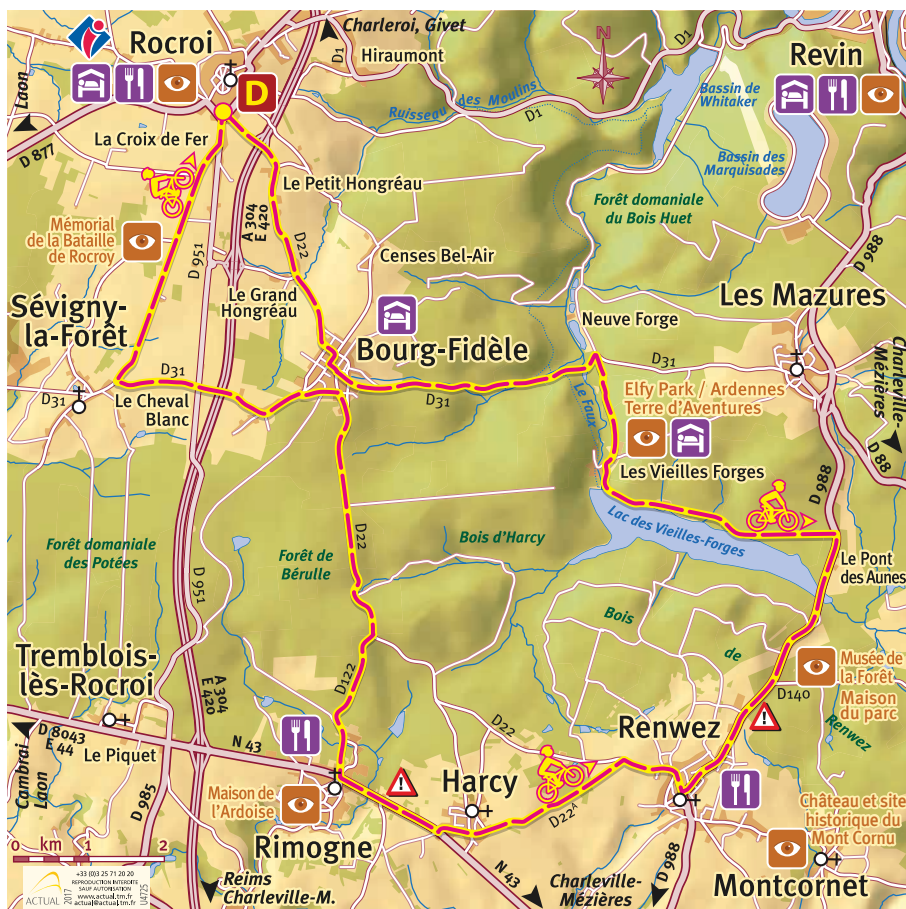


CIRCUIT DU LAC

Une balade à travers l'Histoire, à la découverte du lac des Vieilles-Forges et de ses plages aménagées pour se détendre après ce circuit vallonné en forêt qui permet de découvrir Rocroi, ville fortifiée et les traditions ardennaises au Musée de la Forêt et à la Maison de l'Ardoise.

36 km - 2 h 30
Niveau moyen

- Situation : Rocroi, à 30 km au nord-ouest de Charleville-Mézières
- Balisage : non





LE PAYS SEDANAIS

Sedan est un bon point de départ pour rouler à vélo ou randonner. Pédalez tranquillement sur les berges de Meuse en empruntant la Voie verte. Une vingtaine de boucles vous attendent dont le fameux sentier des contrebandiers entre Sedan et Bouillon...

Prix de vente 2 €.

CIRCUITS DE MÉMOIRE 1870 - 1914 - 1940


Cette nouvelle édition présente les circuits de mémoire du Sedanaise à travers les événements, les lieux (1^{ère} partie) et une 2^{ème} partie pratique avec 5 circuits pédestres, cyclistes ou motorisés.

Prix de vente : 6 €.

ESCAPADES EN ARDENNE SEDANAISE

Circuits à découvrir en page 25.

Ces documents sont disponibles à l'office de tourisme de Charleville-Mézières/Sedan en Ardenne



À VTT DANS LES ARDENNES



Suivez les pistes ardennaises ! Forêts, reliefs, descentes... Bol de nature et sensations garantis !

Vous trouverez dans cette brochure des idées de parcours et les références de tous les circuits ardennais balisés, et labellisés VTT-FFC.

LA DATE À NOTER EN 2020


- Enduro de la Semoy à Les Hautes-Rivières : 13 et 14 juin

NOUVEAUTÉ 2020 – ESPACE VTT ENDURO

La vallée de la Semoy, connue des amateurs d'enduro pour sa course éponyme, est un terrain de descente très apprécié. 25 tracés permanents d'enduro VTT sont proposés.

www.endurodelasemoy.fr

*FFC : Fédération Française de Cyclisme





LA CROIX DU DUEL

Un circuit de faible difficulté, donnant à voir le Château de Hierges, la collégiale de Vireux-Molhain et le calme bocage de la vallée du Deluve.

12km – 2 h - Dénivelés 200 m

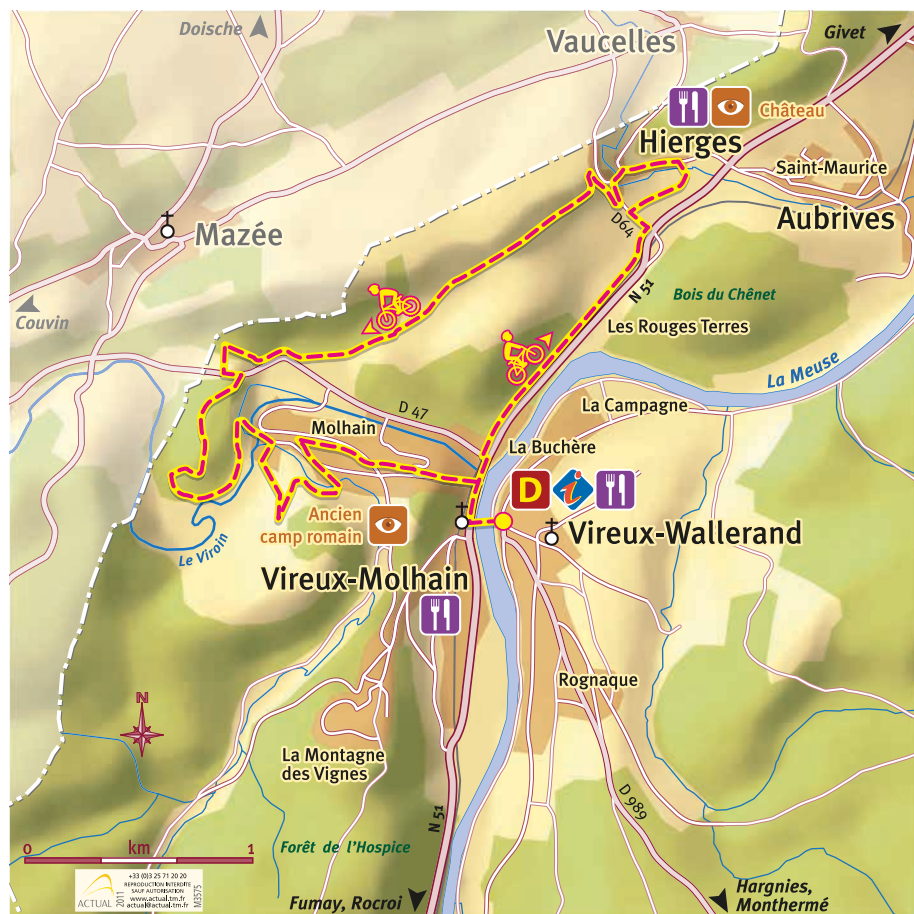
Niveau facile

→ Situation : Vireux-Wallerand, à 45km au nord de Charleville-Mézières

→ Départ de la boucle : devant l'office de tourisme à Vireux-Wallerand

→ Balisage : jaune sur fond bleu, circuit n°24

→ Espace VTT-FFC ouvert du 1^{er} avril au 30 septembre





LE MALGRÉ-TOUT

Circuit sportif qui vous emmènera des bords de Meuse aux hauteurs de Revin, en forêt du Malgré-Tout, au cœur d'un écrin sauvage. Pour les amateurs de sensations fortes, rendez-vous au parc Terraltitude, à Fumay (www.terraltitude.com).

18 km - 3 h - Dénivelés 335 m

Niveau difficile

- Situation : Revin, à 23 km au nord de Charleville-Mézières
- Départ de la boucle : 65 quai Edgar Quinet, Revin
- Balisage : jaune sur fond rouge, circuit n°13
- Espace VTT-FFC ouvert du 1^{er} avril au 30 septembre





LA VOIE VIVE : DU PLATEAU DE ROCROI À MONTCORNET

Au départ de Rocroi, la ville étoile, parcourez les pistes ardennaises jusque Bogny-sur-Meuse et la Voie Verte Trans-Ardennes, en passant par l'incontournable lac des Vieilles-Forges et Montcornet. En 2020, un premier tronçon reliant Rocroi et Montcornet est ouvert aux randonneurs pédestres et vététistes.

27 km - 4 h 30

Dénivelé depuis Montcornet : D- 117m, D+ 246m ; depuis Rocroi : D+ 117m, D- 246m

Niveau : moyen

→ Situation : Rocroi, à 32km au nord-ouest de Charleville-Mézières

→ Balisage : suivre les balises VTT marron





CARTE DES ITINÉRAIRES DE L'ESPACE VTT-FFC, VALLÉES DE MEUSE ET SEMOY

22 sentiers balisés - 4 niveaux de difficulté - plus de 350 km. 6 relais VTT assurent des haltes au fil des parcours. Document gratuit et téléchargeable sur www.parc-naturel-ardennes.fr

CARTE DES ITINÉRAIRES DU SITE VTT-FFC - LE BANNET (SEDAN)

16 sentiers balisés - 2 niveaux de difficulté - 116 km - ouvert toute l'année. Carte disponible sur le site du Bannet à Givonne et sur le site www.charleville-sedan-tourisme.fr

BALADES SUR LES CRÊTES, CIRCUITS VTT

Les Crêtes préardennaises vous proposent 239 km de sentiers de randonnée à VTT. Ces sentiers d'une distance de 12 km à 25 km sont regroupés dans une pochette de 14 fiches plastifiées (F, GB et NL) disponibles aussi au Domaine de Vendresse, au Chêne Perché et à Woinic, 5€ la pochette. En téléchargement sur www.rando-cretes.fr

LA LIAISON DES DEUX CHÂTEAUX

À pied, à cheval ou à VTT, de Sedan à Bouillon (Belgique). Brochure et carte téléchargeables sur www.charleville-sedan-tourisme.fr

ESCAPADES EN ARDENNE SEDANAISE

Près de 150 km de sentiers balisés à explorer sur 4 secteurs (5€ le secteur, 20 € les 4 secteurs), à pied, à cheval ou à VTT : Sedan et Bouillon (B), Balades de la Croix Piot, Vrigne et Claire (B), le Mortéhan. Livrets téléchargeables sur www.charleville-sedan-tourisme.fr



→ À LA DÉCOUVERTE
DES **SENTIERS**
D'INTERPRÉTATION
DU **PAYS RETHÉLOIS**

→ **ASFELD** → **JUNIVILLE**

« **PLONGEZ
AU 17^{ÈME} SIÈCLE** »

« **PARTEZ SUR LES TRACES
DE PAUL VERLAINE** »

Contact

Communauté de communes
du Pays rethélois
accueil@cc-paysrethelois.fr
03 52 100 100
www.paysrethelois.fr

Rendez-vous*
Place grand cour
à Asfeld

Rendez-vous*
1 rue du Pont Pâquis
à Juniville

*Pour s'amuser avec les enfants, la Communauté de communes a conçu spécialement deux livrets jeux. Ils sont à retirer au Musée Verlaine ou dans les Maisons relais et à télécharger sur www.paysrethelois.fr

À PIED DANS LES ARDENNES



Grâce à sa grande variété de paysages avec plus de 1000 km de promenades balisées, le département des Ardennes est un véritable paradis pour les randonneurs.

INDISPENSABLE : *LES ARDENNES... À PIED*[®]

→ 47 itinéraires de promenades de tous niveaux et répartis sur tout le département. Avec pour chacun un extrait de la carte, un descriptif de l'itinéraire et une notice culturelle.

→ Ouvrage en vente dans les offices de tourisme, les librairies et au CDRP. Tarif 14,70 €



→ Certaines balades en détail sur www.ardennes.com

→ Parfois l'utilisation d'une carte IGN disponible en librairie peut être un complément utile.

→ Attention en période de chasse ! Consultez au préalable le site www.fdc08.com/reglementation.html

→ Réservez votre hébergement sur www.ardennes.com

→ Toutes les randonnées accompagnées sur www.ardennes.com





TRAILS



La nature ardennaise est généreuse. Elle offre aux traileurs, avides de défis, des dénivelés qui s'enchaînent, des points de vue incroyables... de quoi allier sport et plaisir en pleine nature.

Pour découvrir ces sentiers incomparables, les traileurs ardennais vous proposent leur sélection.

À L'ENTRAÎNEMENT

Parcourez les sentiers de l'Espace Trail Ardenne

4 sites de départ - 12 itinéraires - 280 kilomètres. Préparez vos sorties sur espacetrail.run/ardenne

EN COMPÉTITION, QUELQUES DATES À RETENIR

- Trail hivernal de Buzancy : 13 février (15 et 25 km)
- Aymon Trail* à Bogny-sur-Meuse : 23 février
- L'enfer de la Boulette* à Rouvrois-sur-Audry : 13 avril
- Ardenne Méga Trail à Les Hautes-Rivières : 27 juin
- La Renwézienne* à Renwez : 14 juillet
- Rimbaud City Trail à Charleville-Mézières : octobre
- Trail'Loween* à Nouvion-sur-Meuse : 30 octobre

*Challenge Trails Champ'Ardenne





LES SENTIERS DE GRANDE RANDONNÉE



→ LE GR 14

Le GR 14 va de Malmédy (Belgique) à Paris et traverse le département des Ardennes suivant un axe Sedan-Grandpré. Le tronçon Malmédy-Bouillon-Sedan a fait l'objet d'un topo-guide belge disponible au Comité Départemental de Randonnée des Ardennes (CDRP). Le descriptif du tronçon Sedan – Bar-le-Duc figure dans le topo-guide *Les GR de Lorraine* disponible au CDRP des Ardennes et en librairie. Il existe également un topo-guide du GR 14 sous une forme simplifiée.

→ LE GR 16 (E3)

Appelé aussi Sentier de la Semois (Semois), le GR 16 relie Arlon (B) à Monthermé en passant par Bouillon (B), les Hautes-Rivières et le Roc-la-Tour puis arrive à Rimogne par les Quatre-Fils-Aymon, la roche de l'Ermitage, et le lac des Vieilles-Forges où il rejoint les GR12 ET 654 (chemin de Saint-Jacques-de-Compostelle). Un topo-guide belge, réédité en 2015, est disponible au CDRP des Ardennes.

→ LE GR 122

Le GR 122 va de Chappes dans les Ardennes à Amsterdam à travers le Porcien et la Thiérache. Un dépliant a été édité par le CDRP des Ardennes.

→ LE GR 654 (voir pages 30-31)

Ou chemin de Saint Jacques, il permet aux randonneurs venant de l'Europe du Nord de gagner Saint-Jacques-de-Compostelle en Espagne. Le tronçon Namur-Vézelay passe dans les Ardennes à Rocroi, Rimogne, Signy-l'Abbaye et Château-Porcien. Le topo-guide sera prochainement disponible sur le site mongr.fr de la Fédération Française de Randonnée Pédestre.





SUR LE CHEMIN DE SAINT JACQUES




Appelé aussi le GR 654 ou Via campaniensis (voie champenoise), cet itinéraire permet aux randonneurs et aux pèlerins venant de l'Europe du Nord de gagner Saint-Jacques-de-Compostelle en Espagne. Le tronçon Namur – Vézelay traverse les Ardennes, par Rocroi, Signy-l'Abbaye et Château-Porcien avant de rejoindre Reims.

De Wallonie jusqu'en Champagne, le chemin parcourt une succession de micro-territoires qui déclinent leur mosaïque naturelle, découpée en grandes parcelles boisées, vestiges de l'antique forêt d'Ardenne. Après la vallée de la Meuse belge et le plateau de Rocroi viennent la Thiérache, le Porcien et la Champagne crayeuse qui cède le pas à la Champagne humide.

Suivre ce chemin mythique, c'est aussi se rendre compte de l'accueil formidable des Ardennais. L'association *Randonneurs et Pèlerins 08* propose des animations en Ardennes sur le site rp08.eu

Vous pouvez retrouver le guide de ce circuit, en français et en néerlandais, sur le site www.randonneurs-pelerins.com



→ LE CHEMIN DE SAINT JACQUES DE NAMUR À REIMS



→ Source : FFRP





CIRCUIT URBAIN CHARLEVILLE-MÉZIÈRES

1. Vieux Moulin, Musée Rimbaud - 2. Port de plaisance - 3. Point de vue sur barrage à aiguilles, ruine du château des Fées (autre rive) - 4. Vue sur église de Montcy-Notre-Dame, entrée de la Vallée de la Meuse - 5. Réserve naturelle du Bois en Val, anciennes carrières et four à chaux Perrin - 6. Vue sur la Porte de Bourgogne (fortifications de Mézières), écluse de Mézières - 7. Place de l'Hôtel de Ville, monument aux morts 14-18 - 8. Fortifications de Mézières, basilique Notre-Dame d'Espérance - 9. Statue du chevalier Bayard - 10. Avenue d'Arches, quartier Art déco - 11. Statue de Charles de Gonzague

8 km environ - Niveau facile

→ Balisage : non



→ Source : OT Charleville-Mézières / Sedan



LE CIRCUIT DES SEIGNEURS DE CROY

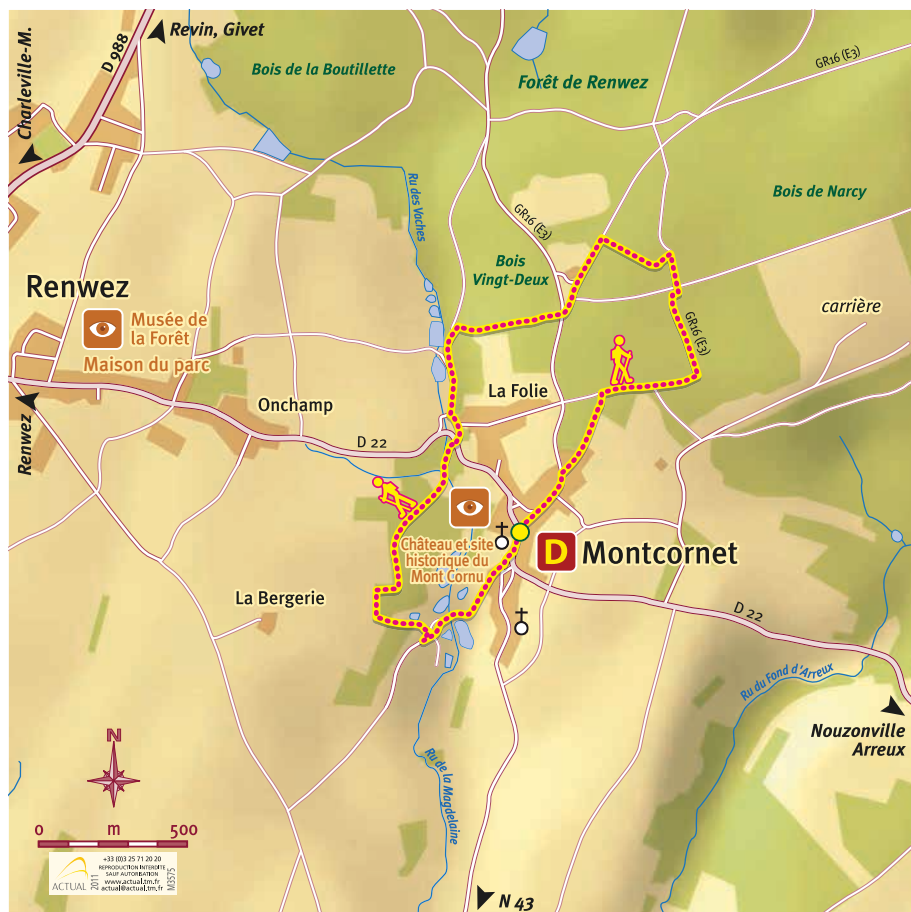
Beau circuit qui vous fera découvrir le château médiéval de Montcornet et le site du Mont Cornu, l'Ardenne Remonte le Temps. L'occasion de prolonger votre parcours par une visite historique et culturelle.

4 km – 1 h 20

Niveau facile

→ Situation : Montcornet à 15 km au nord-ouest de Charleville-Mézières

→ Balisage : rose / blanc-rouge / rose





LE MONT SAINT-WALFROY

Comme de nombreux pèlerins, marchez, vous-aussi, vers la « sainte montagne », ancien lieu de culte païen, évangélisé par Saint Walfroy. En récompense, vous accèderez à un panorama à 360° sur la campagne environnante.

7,5 km - 2h30

Niveau facile

→ Situation : Bièvres, à 35km au sud-est de Sedan

→ Balisage : jaune



→ Source : Topoguide Les Ardennes... à pied, FFRP/Conseil départemental



LE CIRCUIT DES ÉCLUSES

Suivons le canal des Ardennes, au fil de la pittoresque vallée aux 26 écluses.

10 km - 3 h

Niveau moyen

→ Situation : Le Chesne, à 30 km au sud de Sedan

→ Balisage : rouge





LA ROCHE À SEPT-HEURES

Paysages exceptionnels et panoramas à couper le souffle ! Cette balade vous permettra de surplomber Monthermé et la boucle de la Meuse. Du sentier des crêtes, le spectacle de la grande boucle se déroule jusqu'à l'horizon...

6 km - 2 h 30

Niveau moyen

→ Situation : Monthermé à 20 km au nord de Charleville-Mézières

→ Balisage : blanc-rouge / blanc-jaune / blanc-rouge



LA RANDONNÉE DES DEUX CHÂTEAUX

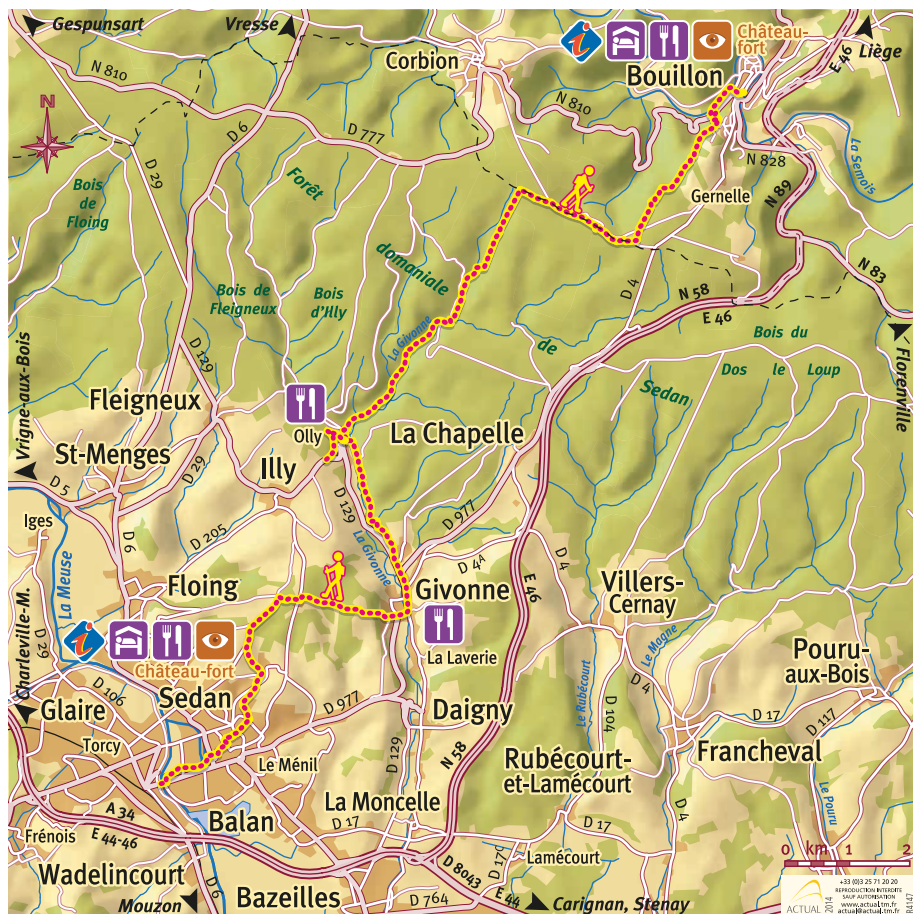
Parcourir en un ou deux jours ce sentier emprunté depuis des siècles pour relier le plus vaste château féodal d'Europe, à Sedan à la forteresse de Bouillon, en Belgique, c'est vivre le souffle de la première croisade et participer peut-être aux fêtes médiévales... le tout dans un écrin forestier exceptionnel.

À pied ou à VTT

22 km - retour possible en suivant le GR 14

Niveau facile

- Situation : Sedan
- Balisage : rectangle jaune.





→ SENTIERS THÉMATIQUES

LES MÉTIERS D'ANTAN

Circuit de 6 km dans Renwez. Document disponible à l'office de tourisme Vallées et Plateau d'Ardenne.

FORT CONDÉ

À Givet, autour du fort Condé, suivez le sentier des défenses avancées (1,2 km) et le sentier des bornes (2,7 km), pour une découverte du site en douceur.

SENTIERS D'ARDENNES

THIÉRACHE

Sentier d'interprétation à Le Fréty, Sentiers à La Neuville aux Joutes autour des Blockhaus
Fiches gratuites disponibles à l'office de tourisme Vallées et Plateau d'Ardenne.

SENTIERS D'INTERPRÉTATION D'ASFELD ET DE JUNIVILLE

Partez sur les traces du baroque à Asfeld et du poète Verlaine à Juniville, en parcourant les rues de ces villages pour des promenades étonnantes.

PROMENADE TOURISTICO- HISTORIQUE DE MONTHERMÉ

Fiche disponible à l'office de tourisme Vallées et Plateau d'Ardenne, à 1€.

ITINÉRAIRE DE LA BATAILLE DE MONTHERMÉ

Itinéraire de découverte de la bataille de Monthermé 13-14-15 mai 1940.
Livret avec explications vendu à l'office de tourisme 3€.



À LA DÉCOUVERTE DE SAINT BERTHAULD

Sentier de découverte historique à Chaumont-Porcien. 1,1 km. gratuit

À LA DÉCOUVERTE DES VILLES D'ART ET D'HISTOIRE

Ces parcours (dépliants gratuits) permettent de découvrir la richesse patrimoniale de Charleville-Mézières et de Sedan :

Parcours Sedan — Tour Turenne à Sedan
— Parcours historique de Charleville et Mézières — Focus Fresques Arthur Rimbaud à Charleville



→ TOPOGUIDES



TOPOGUIDE DE RANDONNÉE DE LA VALLÉE DE LA MEUSE

23 balades et randonnées à pratiquer à pied ou à vélo. Tarif 6€ à l'office de tourisme Val d'Ardenne et sur boutique.valdardennetourisme.com



ESCAPADES EN ARDENNE SEDANAISE

Près de 150 km de sentiers balisés à explorer sur 4 secteurs. Détail en page 25.



HAYBES LA JOLIE
3 circuits de randonnées. Gratuit.



PAR MONTS ET VALLÉES

280km de randonnée, une trentaine de sentiers d'1h à 4h de marche, pour découvrir les Portes du Luxembourg. Tarif : 8€.



FORÊT D'ARDENNE VALLÉE DE LA MEUSE

Document vendu 10€ à l'office de tourisme Val d'Ardenne.



BALADES SUR LES CRÊTES

Plus de 650 km de sentiers de randonnée balisés, de 3 à 16 km, regroupés dans 2 pochettes de 24 et 28 fiches en fonction des secteurs géographiques (F, GB, NL). Tarif 5 € la pochette.



GUIDE DE RANDONNÉES TRANSFRONTALIÈRES, LA MEUSE ET VOUS

Découvrez 12 randonnées familiales entre Charleville-Mézières et Namur le long de la Meuse.

www.lameuseetvous.com

Dans la rubrique tourisme, page randonnées.



LES CHOUETTES BALADES, VALLÉES DE MEUSE ET DE SEMOIS

9 fiches de randonnées, 5€, vendues en pochette plastifiée. Carte de randonnées pédestres : balades balisées en jaune, GR, Voie verte et Trans-semoysienne, 2€.

DOMAINE DE VENDRESSE

TARIF
6€
 la journée

UNE JOURNÉE INOUBLIABLE EN FAMILLE !

AIRES DE JEUX - BASSIN TACTILE
 SON ET LUMIÈRES - AQUARIUMS
 BRASSERIE - PÊCHERIE

A SEULEMENT 25 MINUTES DE
 CHARLEVILLE-MÉZIÈRES

Domaine de Vendresse - 11 rue du Haut-Fourneau - 08160 Vendresse
 03 24 35 57 73 - infos@domaine-de-vendresse.fr
www.domaine-de-vendresse.fr

ET SI ON FAISAIT UNE BALADE...



À CHEVAL, EN ATTELAGE ?

→ CENTRES ÉQUESTRES DES ARDENNES

Initiation pour petits et grands, randonnées à cheval, à poney ou en attelage, sorties accompagnées, balades sur plusieurs jours.

www.ardennes.com

→ PRÉPARER SON PÉRIPL

Circuits, hébergements pour cavaliers et chevaux, maréchaux-ferrants, vétérinaires.

www.cdte08.ffe.com



...EN TROTTINETTE TOUT TERRAIN ?

→ HAYBES (08170)

Aventure Évasion
TTT de descente
D8051

Tél. : 03 24 40 44 45

www.aventure-evasion.com

→ GIVET (08600)

Charlemont
TTT électriques
Tél. : 03 24 57 57 59

www.terraltitude.com



...AVEC UN ÂNE ?

→ LIART (08290)

Ferme pédagogique

Tél. : 03 24 54 48 33

www.fermepedagogiqueliart.fr

→ VAUX-VILLAINE (08150)

Un Âne en Ardennes

Lieu-dit le Ménil

Tél. : 06 19 09 29 97

www.un-ane-en-ardennes.com

...EN GYROPODE ?



→ HAYBES (08170)

Arden'Gyropode

75 rue Madame de Cormont

Tél. : 06 82 22 76 59

www.arden-gyropode.fr

→ BOULT-AUX-BOIS (08240)

Gyropodes adaptés

Maison de la Nature

5 rue de la Héronnière

Tél. : 03 24 30 24 98

www.maison-nature-boult.eu



...EN ROSALIE ?

(petite voiture à pédales)

→ BOGNYSUR-MEUSE (08120)

Les Rosalies de Graziella

Café Lecocq

Pont de Château-Regnault

Tél. : 03 24 32 10 97

Tél. : 06 11 08 90 96

rosalie08120.e-monsite.com

→ LUMES (08440)

Loomyland

Rue de Derrière les Mines

Tél. : 06 16 74 33 21

www.loomyland.com

→ MONTHERMÉ (08800)

Les P'tits Bateaux

Quai Aristide Briand

Tél. : 07 50 26 68 11

www.lesptitsbateaux.fr

→ TOURNAVAUX (08800)

Auberge des Chenêts

5 Grande Rue

Tél. : 06 26 36 06 44

www.aubergedeschets.com



Civet

Remilly
Aillicourt

Ardenne

+120 km le long de la Meuse

À chacun sa Voie verte Trans-Ardenne



À pied, à vélo,
en rollers ou à cheval...
À chacun son rythme
sur la Voie verte !

La Voie verte Trans-Ardenne est une réalisation
du Conseil départemental des Ardennes.

cd08.fr



ARDENNES
Conseil Départemental